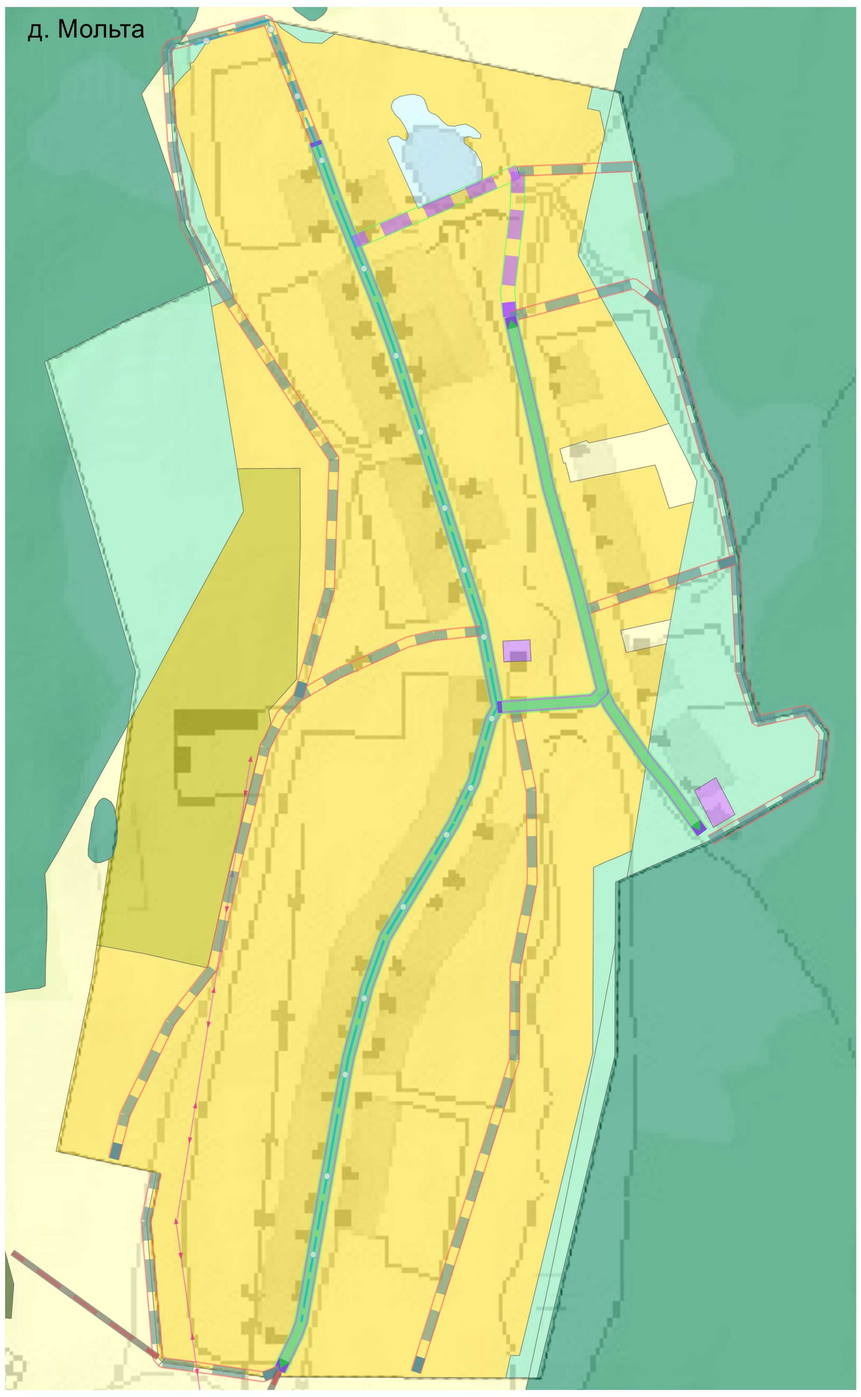

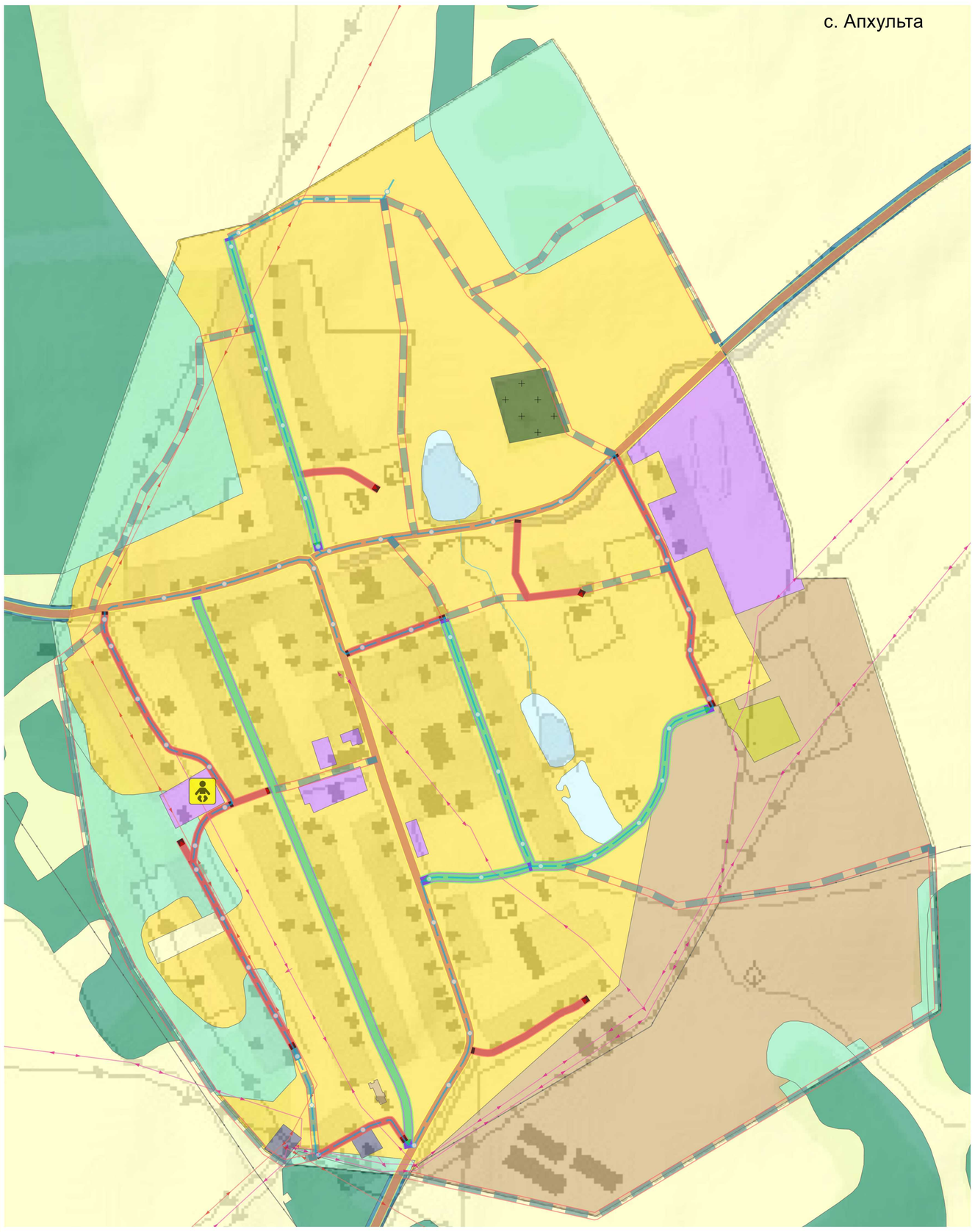

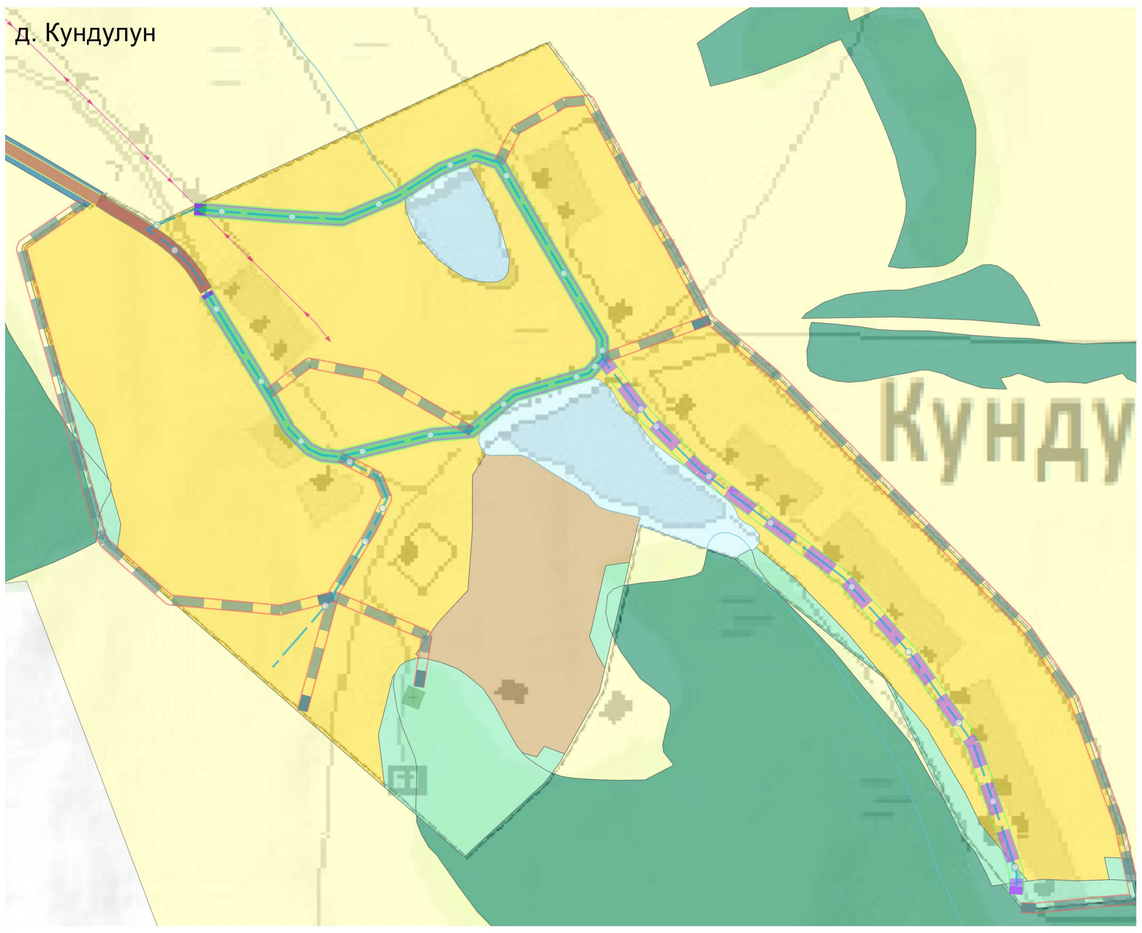

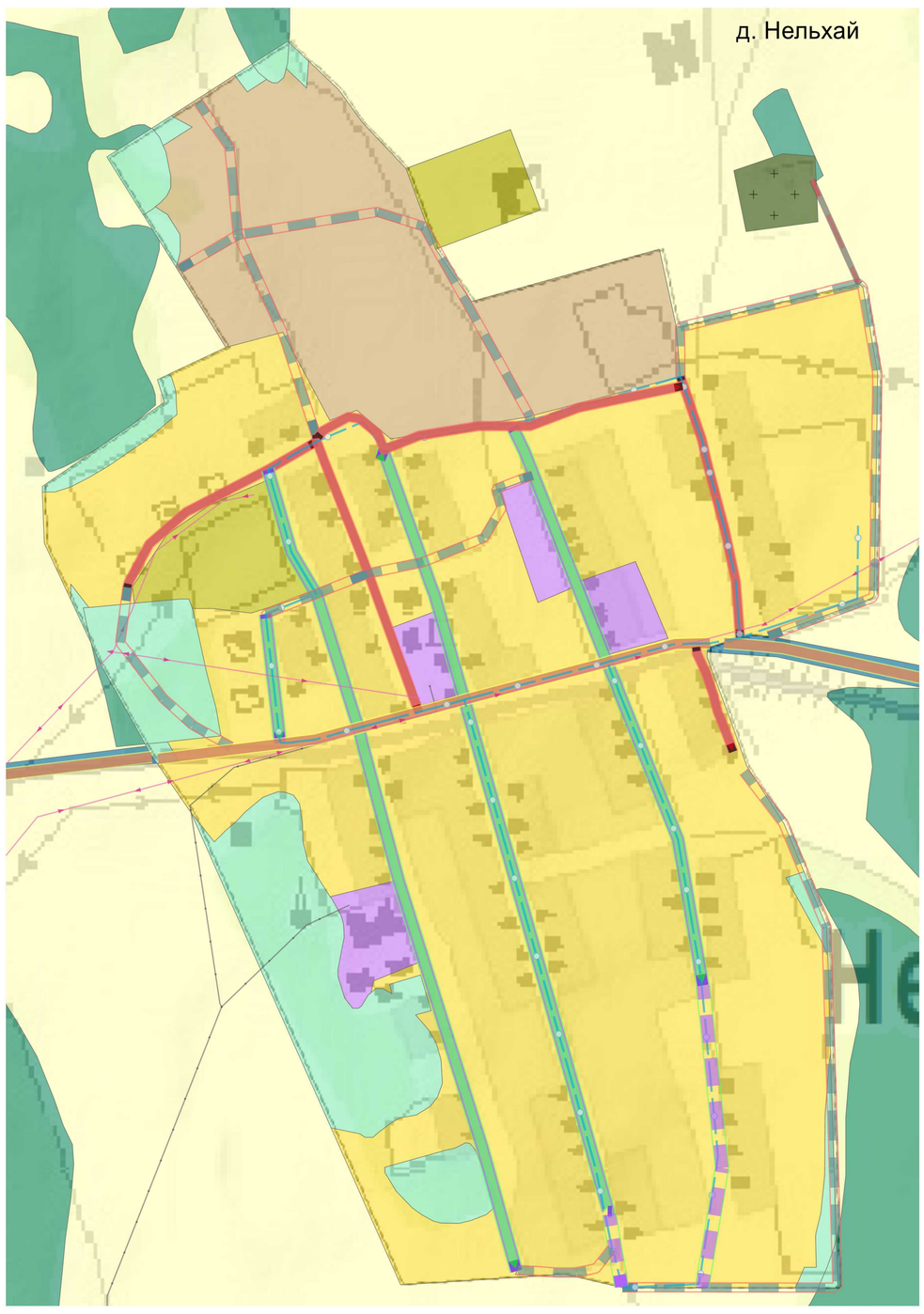

Условные обозначения:

Объекты образования и науки

Дошкольная образовательная организация (планируемая к реконструкции), Местное значение муниц.района

Автомобильные дороги

Автомобильные дороги регионального или межмуниципального значения

Автомобильные дороги регионального или межмуниципального значения (планируемые к реконструкции)

Автомобильные дороги местного значения (планируемые к размещению)

Улично-дорожная сеть сельского населенного пункта

Главная улица (планируемая к размещению)

Главная улица (планируемая к реконструкции)

Улица в жилой застройке (планируемая к размещению)

Улица в жилой застройке (планируемая к реконструкции)

Линии электропередачи (ЛЭП)

Линии электропередачи 35 кВ

Линии электропередачи 10 кВ

Сети водоснабжения

Водопровод (планируемый к размещению)

Сети электросвязи

Линия связи

Функциональные зоны

Зона застройки индивидуальными жильми домами

Зона специализированной общественной застройки

Зона инженерной инфраструктуры

Зона транспортной инфраструктуры

Зоны сельскохозяйственного использования

Производственная зона сельскохозяйственных предприятий

Иные зоны сельскохозяйственного назначения

Зона озелененных территорий общего пользования (парки, сады, скверы, бульвары, городские леса)

Зона лесов

Зона кладбищ

Зона акваторий

Иные зоны

Поверхностные водные объекты

Водоток (река, ручей, канал)

метров 200 160 120 80 40 0 200 400 600 800 метров

Изм.	Кол.уч.	Лист	№док.	Подп.	Дата	ПРОЕКТ «ВНЕСЕНИЕ ИЗМЕНЕНИЙ В ГЕНЕРАЛЬНЫЙ ПЛАН МУНИЦИПАЛЬНОГО ОБРАЗОВАНИЯ «НЕЛЬХАЙ»
Разраб.		Горбунов А.Б.				Карта функциональных зон.
Н. контр.						с. Апхульта, д. Кундулун, д. Мольта, д. Нельхай

Стадия	Лист	Листов
П	1	1

М 1 : 10000